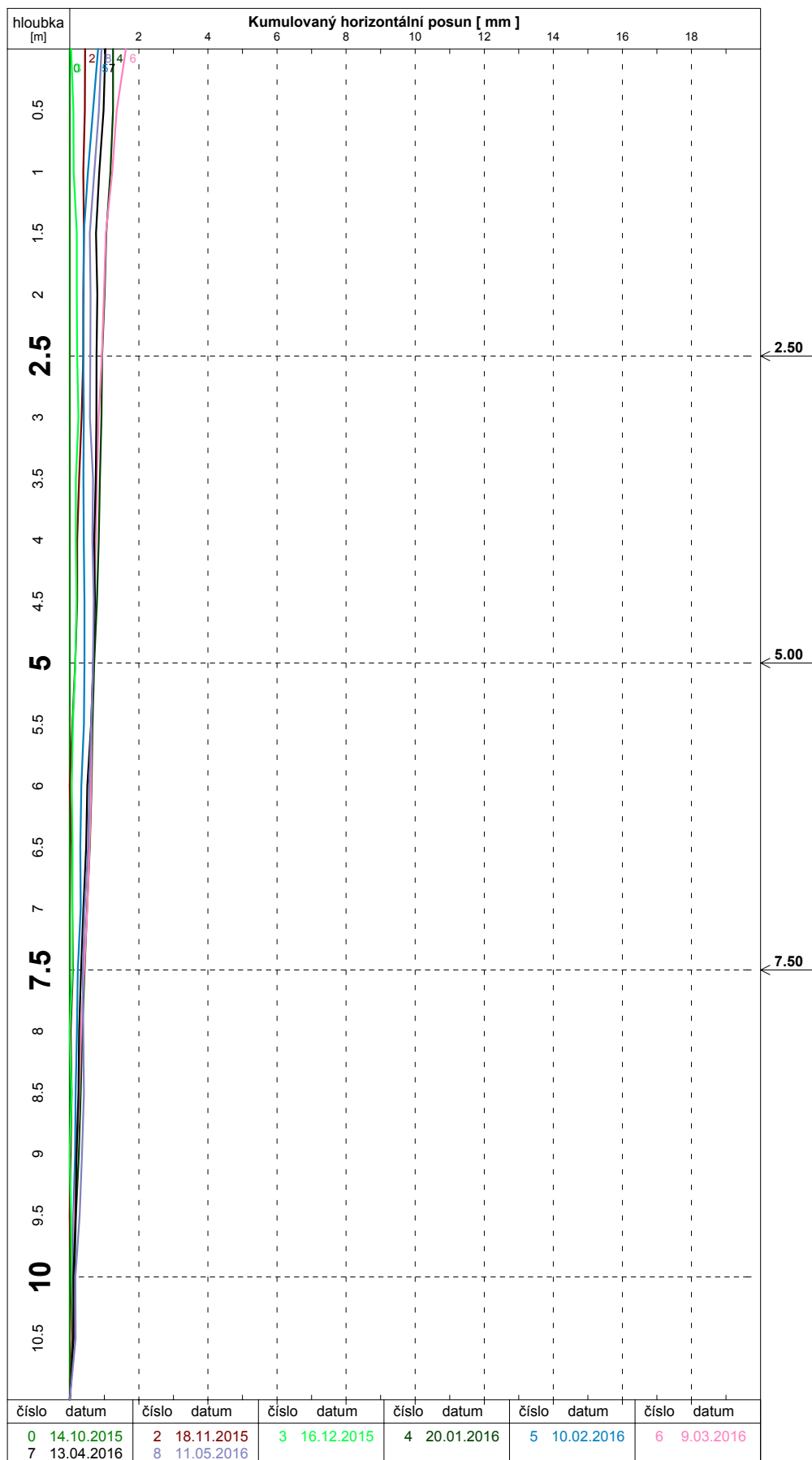


MĚŘENÍ PŘESNÉ INKLINOMETRIE

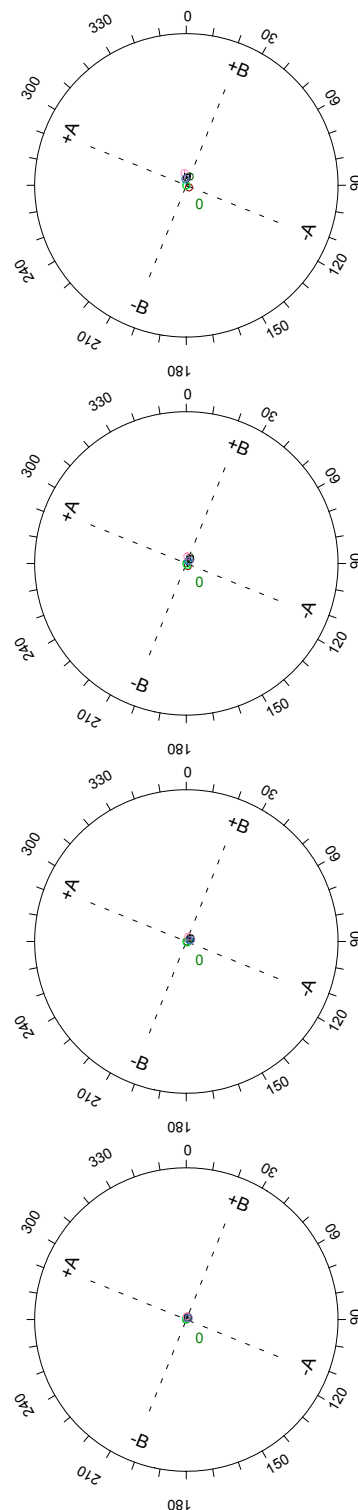
Vektorové řešení

Vrt : VIN4

Lokalita : StrakoniceVolary



Referenční hloubka : 11.0 [m]

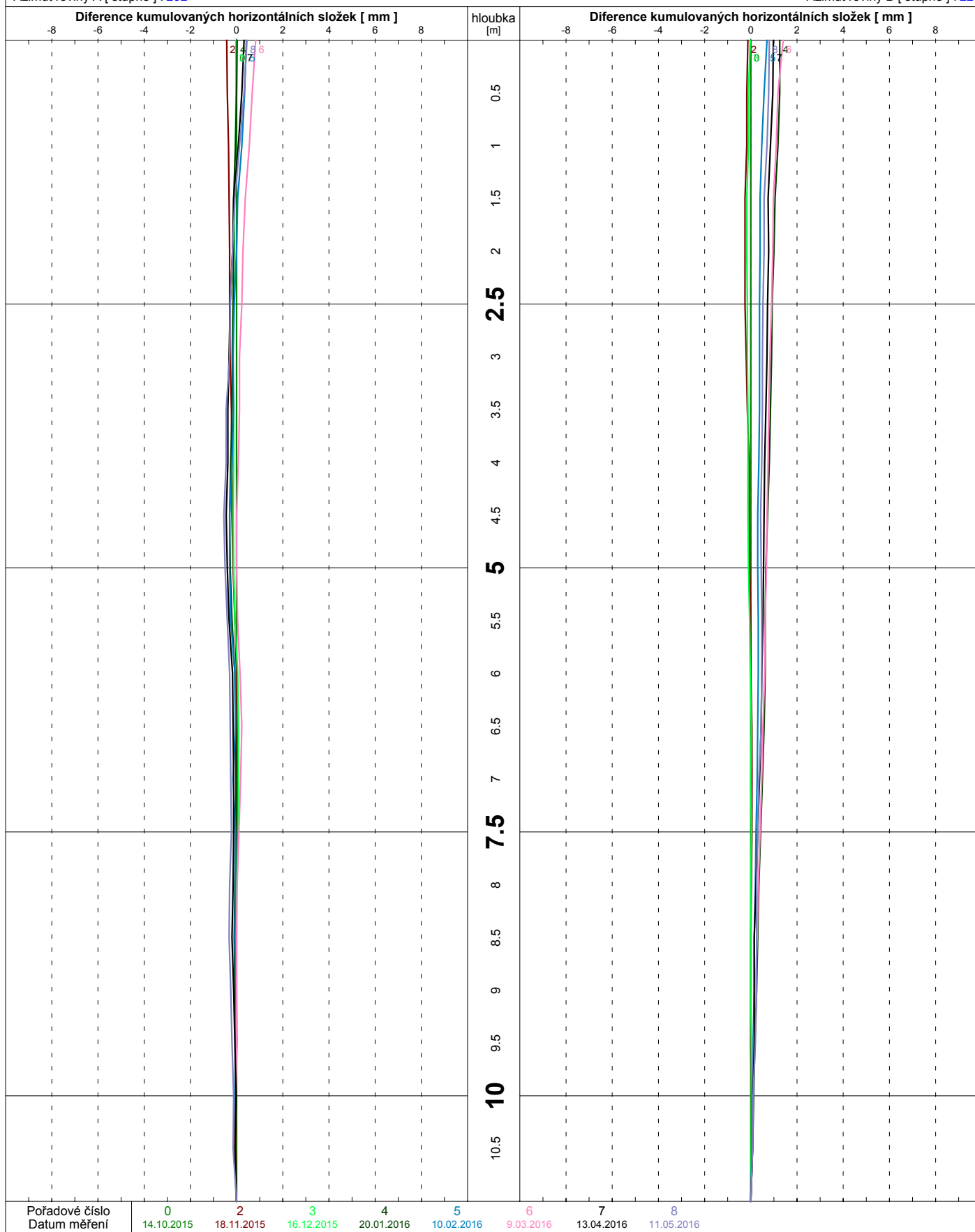


Měření přesné inklinometrie

Azimut roviny A [stupně] : 292

Vrt : VIN4 [StrakoniceVolary]

Azimut roviny B [stupně] : 22



Referenční hloubka : 11.0 [m]